sezione 1

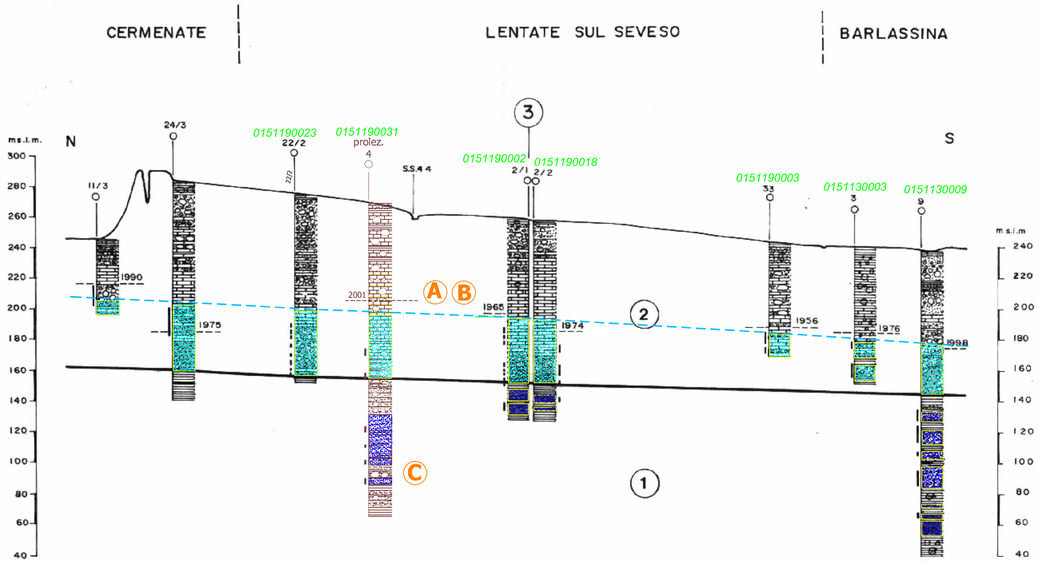

sezione 2

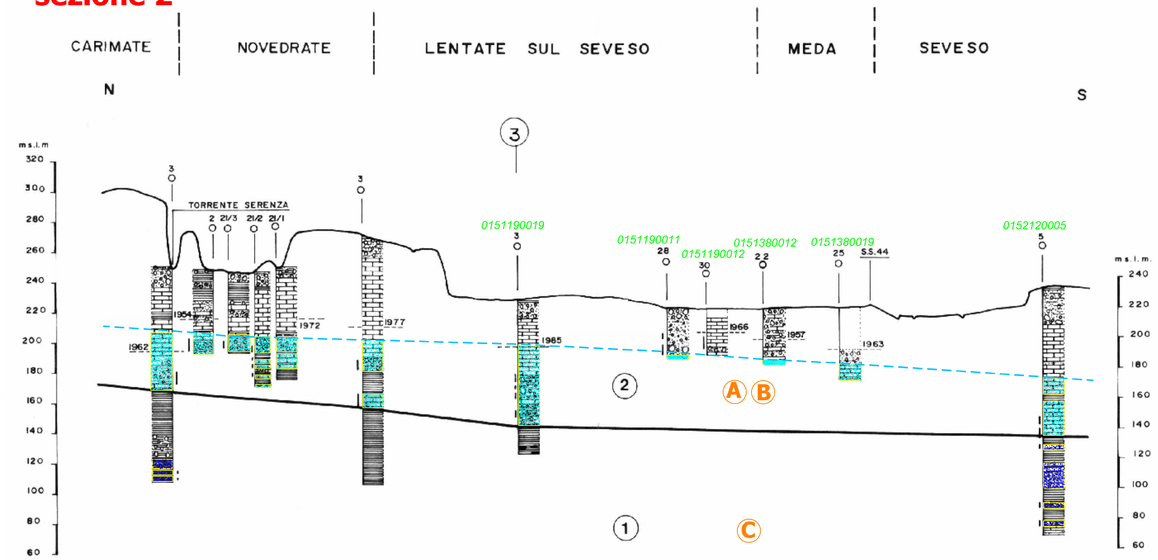

sezione 3

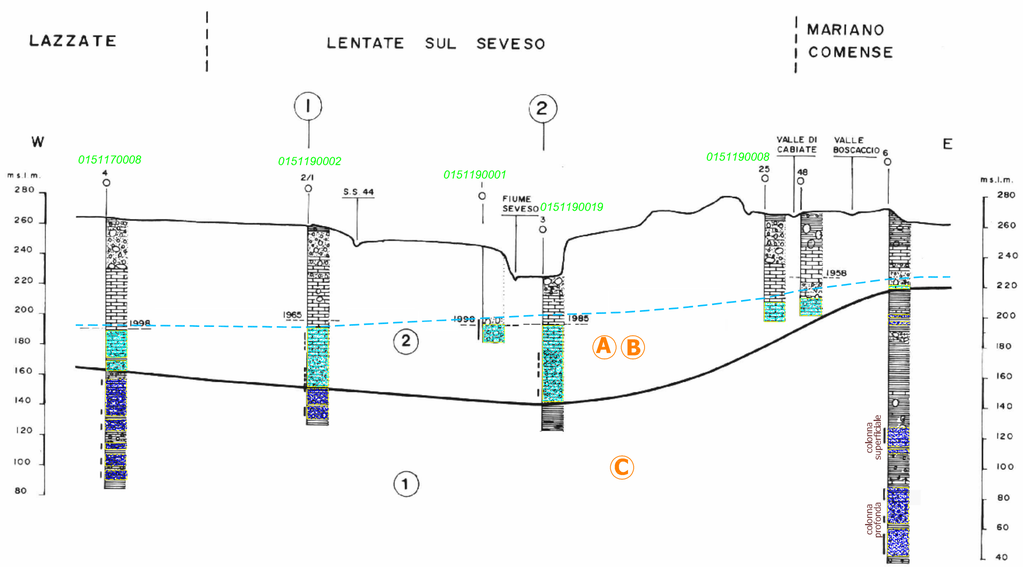

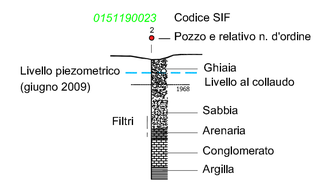

CLASSIFICAZIONE DEI GRUPPI ACQUIFERI (fonte dati: "Geologia degli Acquiferi Padani" Regione Lombardia, Eni - Divisione Agip)			CLASSIFICAZIONE DELLE UNITÀ IDROGEOLOGICHE	
ACQUIFERO SUPERIORE	A B	**GRUPPO ACQUIFERO A - GRUPPO ACQUIFERO B** **Ghiaie e ghiaie grossolane in matrice sabbiosa con intercalazioni di conglomerati** *Ambiente di deposizione. continentale fluviale braided*	2	**UNITA' DEI DEPOSITI FLUVIALI E FLUVIOGLACIALI LOCALMENTE CEMENTATI** Ghiaie e sabbie, conglomerati con sporadiche intercalazioni argillose; facies fluvioglaciali tipo "braided", passante localmente a facies "meandri". Acquifero di tipo libero localmente sospeso,
	C	**GRUPPO ACQUIFERO C** **Ghiaie sabbiose e ghiaie argillose con sottili intercalazioni di argille** *Ambiente di deposizione: continentale/transizionale deltizio*	1	**UNITA' DEI DEPOSITI MARINI E DI TRANSIZIONE** Argille con intercalazioni ghiaiose, sabbiose e conglomeratiche. Acquiferi confinati nei livelli permeabili.

Limite di unità

Limiti comunali

Strati acquiferi

Incrocio fra sezioni

Comune di
LENTATE SUL SEVESO
(Provincia di Monza Brianza)

COMPONENTE GEOLOGICA, IDROGEOLOGICA E SISMICA DEL PIANO DI GOVERNO DEL TERRITORIO AI SENSI DELLA L.R. 12/2005 E SECONDO I CRITERI DELLA D.G.R. n. 8/7374/08

SEZIONI IDROGEOLOGICHE

Copia conforme all'orginale

Firmato digitalmente
da Arch Maurizio Ostini
Data: 2013.05.06
17:09:04 +02'00'

STUDIO IDROGEOTECNICO
associato
Adriano Ghezzi fondatore - 1964

dott. geol. Efrem Ghezzi
dott. geol. Pietro Breviglieri
dott. ing. Giovanna Sguera

Bastioni di Porta Volta, 7 - 20121 Milano
tel. 02/659.78.57 - fax 02/655.10.40
e-mail: stid@fastwebnet.it
www.studioidrogeotecnico.com

DATA	DENOMINAZIONE	SCALA	NOME FILE
marzo 2010	**TAV. 3**	1:10.000	**MB2970T3**